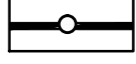




УСЛОВНЫЕ ОБОЗНАЧЕНИЯ

-  Планируемые, вновь образуемые красные линии
-  Граница территории проекта планировки
-  Проектируемые жилые дома

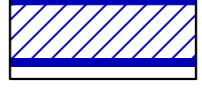

Границы зон сохраняемого размещения объектов капитального строительства местного значения:

линейных объектов инженерной инфраструктуры:

-  электроснабжение

Границы зон планируемого размещения объектов капитального строительства местного значения:

линейных объектов инженерной инфраструктуры:

-  газоснабжение
-  электроснабжение

05П-14С-ППТ

Проект планировки массовой малоэтажной застройки "Ландыши" на территории сельского поселения "Деревня Ястребовка"

Изм.	Уч.	Лист	№док	Подпись	Дата	Основная часть проекта планировки территории	Статус	Лист	Листов
								П	4
	ГИП	Савенко Д.В.			2016	Чертеж границ зон планируемого размещения объектов местного значения М 1:2000	ЗАО "Алгоритм" г.Калуга		
	Выполнил	Агеев			2016				
	Проверил	Филимонова			2016				
	Н.Контроль	Меркулов			2016				