

Утверждена

от _____ № _____

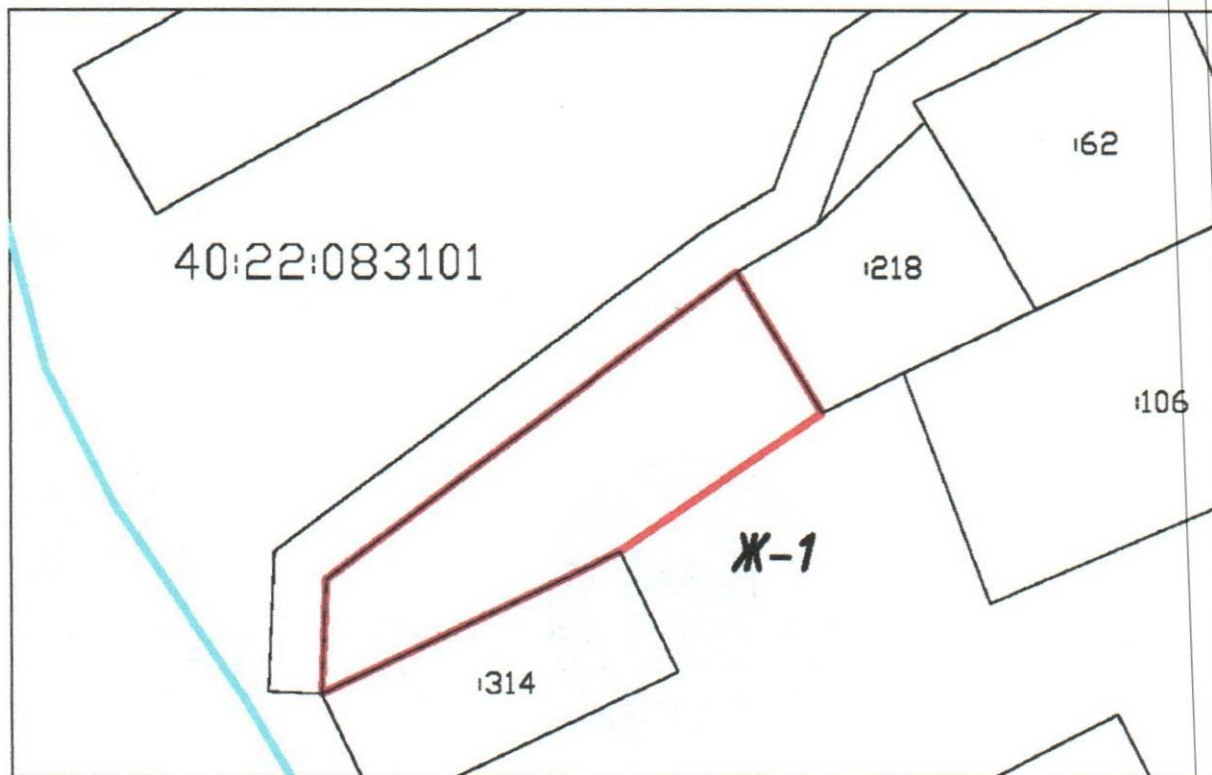
**Схема расположения земельного участка или земельных участков
на кадастровом плане территории _____
МСК-40**

Условный номер земельного участка: _____

Площадь земельного участка: 1733 м²




Обозначение характерных точек границ	Координаты, м	
	X	Y
1	2	3

Координаты см. на обороте листа



Масштаб 1:1000

Условные обозначения:

-  - испрашиваемый участок
-  - границы кадастрового квартала
-  - границы зоны с особыми условиями

Номер кадастрового квартала - 40:22:083101

Категория земель - земли населенных пунктов

Местоположение земельного участка – **Местоположение установлено относительно ориентира, расположенного в границах участка. Почтовый адрес ориентира: Калужская область, р-н Ферзиковский, с.Ферзиково**

Вид разрешенного использования – ИЖС

Территориальная зона: - Ж-1

Схема расположения земельного участка или земельных участков
на кадастровом плане территории МСК-40

Условный номер земельного участка:		
Площадь земельного участка: 1733 м²		
Обозначение характерных точек границ	Координаты, м	
	X	Y
1	434096.02	1331139.76
2	434074.85	1331152.55
3	434053.96	1331122.03
4	434032.49	1331076.87
5	434049.70	1331077.63
1	434096.02	1331139.76

Кадастровый инженер



Харчевникова Н.В.