

Утверждена

(наименование документа об утверждении, включая наименования органов государственной власти или

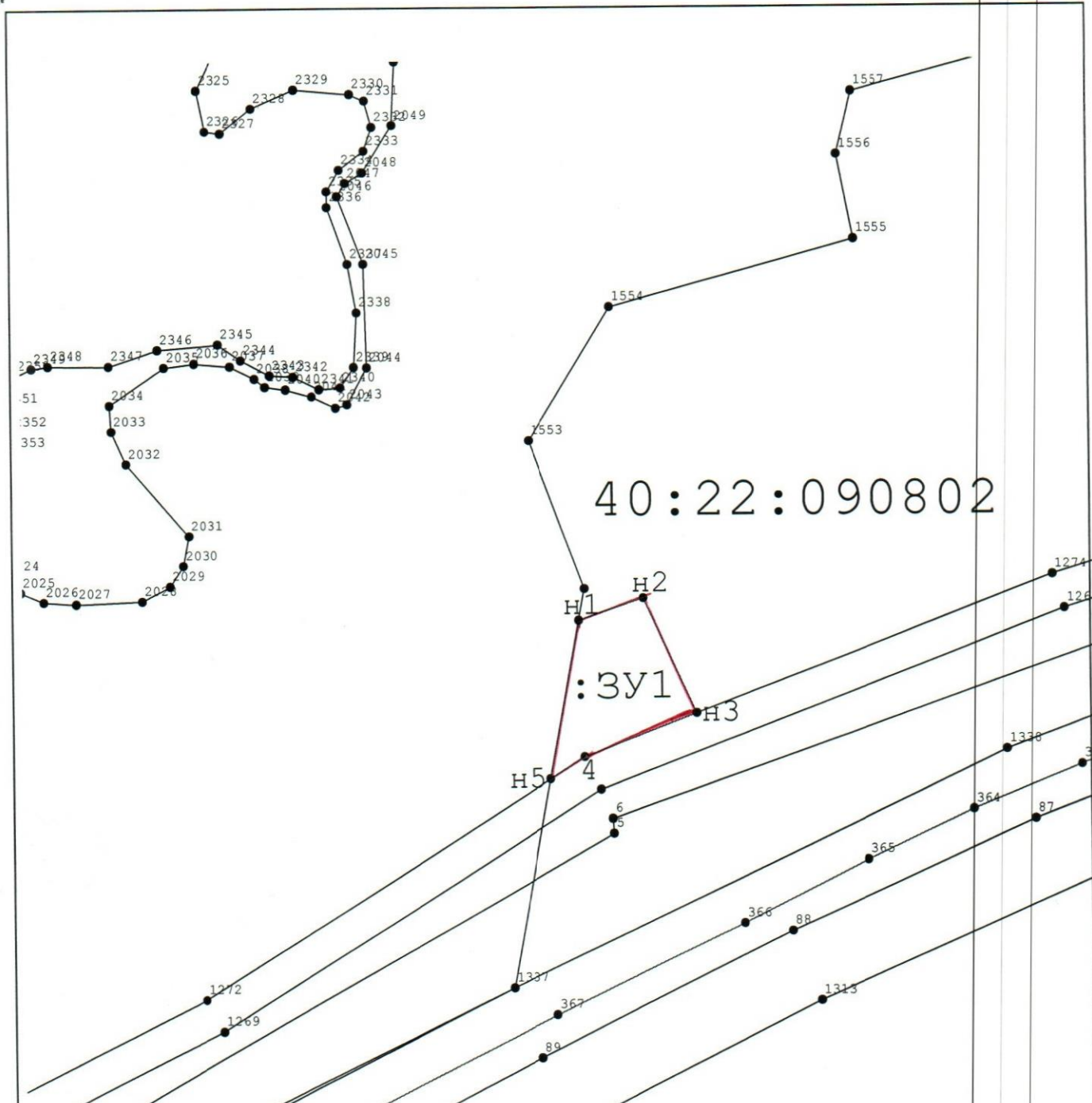
органов местного самоуправления, принявших решение об утверждении схемы или

подписавших соглашение о перераспределении земельных участков)




от _____ № _____

**Схема расположения земельного участка или земельных
участков на кадастровом плане территории**

Площадь земельного участка		400 м ²	
Обозначение характерных точек границ	Координаты, м		
	X	Y	
1	2	3	
н1	437 729,92	1 338 095,97	
н2	437 733,55	1 338 106,76	
н3	437 714,45	1 338 115,50	
4	437 707,33	1 338 096,81	
н5	437 703,73	1 338 091,05	
н1	437 729,92	1 338 095,97	



Условные обозначения:

- н1 - обозначение характерной точки границы земельного участка, полученной при проведении кадастровых работ
- - Обозначение характерной точки границ земельного участка, сведения о которой позволяют однозначно определить ее положение на местности
-  - Граница земельного участка, установленная при проведении кадастровых работ
-  - Граница земельного участка, имеющиеся в ГКН сведения о которой достаточны для определения ее местоположения
-  - Граница кадастрового квартала

адрес - Калужская область, Ферзиковский район, с. Сашкино